



IL SINDACO DELL'AQUILA

ORDINANZA 455 Prot. n° 17527 del 07 maggio 2010

OGGETTO: Emergenza sisma Abruzzo 2009. Ripерimetrazione zona rossa di L'Aquila.

PREMESSO

- Che il territorio del Comune dell'Aquila, insieme a quello di altri centri della Provincia e della Regione Abruzzo, è stato colpito in data 6 aprile 2009 da un terremoto di notevole magnitudo, seguito da altre scosse di forte intensità;
- Che tali fenomeni hanno provocato, nell'intero territorio comunale, crolli diffusi, causando la perdita di molte vite umane, ferimenti ed il necessario sgombero degli immobili a causa di pericolo di ulteriori cedimenti;
- Che, con il DPCM 6 aprile 2009, è stato dichiarato lo stato di Emergenza in ordine agli eventi sismici sopra descritti, ai sensi dell'art. 5 comma 1 della legge 24 febbraio 1992 n. 225;
- Che, con le ordinanze prot. n.6/PM del 09 aprile 2009 e n.73 del 29 aprile 2009, è stato dichiarato inaccessibile il centro storico della città capoluogo al fine di garantire l'incolumità dei cittadini, consentire le verifiche di staticità degli stabili e le operazioni di messa in sicurezza dei medesimi;
- Che, a seguito degli accertamenti e delle verifiche effettuate dalle strutture tecniche del Comune e del "Vice Commissario delegato per la messa in sicurezza degli edifici pubblici e privati", gli interventi condotti hanno consentito una parziale riapertura del centro storico così come previsto dalle ordinanze di cui ai protocolli n. 173 del 19 giugno 2009, n.1070 del 4 settembre 2009, n.1425 del 16 ottobre 2009, n.1426 del 16 ottobre 2009, n.1770 del 16 novembre 2009, n.2291 del 30 dicembre 2009, n.4958 del 12 febbraio 2010, ord. 244 prot. 9540 del 17 marzo 2010, ord. 266 Prot. n° 9990 del 19 marzo 2010, ord. 399 Prot. n° 12823 del 07 aprile 2010, ord. 420 Prot. n° 14720 del 20 aprile 2010 e ord. 432 Prot. n° 15575 del 27 aprile 2010;
- Che, con Ordinanza n.3833 del 22 dicembre 2009, il Presidente della Regione Abruzzo ha assunto le funzioni di Commissario delegato per la ricostruzione dei territori colpiti dal sisma del 6 aprile 2009. Con la stessa ordinanza Il Sindaco del

Comune di L'Aquila è stato nominato Vice-Commissario vicario del Commissario delegato per la ricostruzione.

- Che con disposizione dirigenziale n. prot. 7957 del 08/03/2010 è stato costituito un gruppo di lavoro denominato "Comitato tecnico ristretto" composto da rappresentanti del Comune dell'Aquila e dei VV.F. per la verifica delle condizioni di sicurezza necessarie alla riapertura di aree ricomprese nel perimetro delle Zone Rosse del centro storico del Comune di L'Aquila e delle sue frazioni.

VISTO

- Il verbale n.4 del 13 aprile 2010 con il quale il "Comitato Tecnico Ristretto" ha espresso parere positivo alla riapertura delle zone delimitate nella cartografia allegata, previo rispetto delle condizioni indicate nei verbali citati, riguardante:

1) Via Pizzoli, Via S. Croce, Via Pretatti: *E' stata riscontrata la possibilità di riapertura di Via Pizzoli fino al civico 2 escluso, in modo da permettere l'accesso attraverso l'adiacente cancello carrabile a condizione che venga comunque interdetta la possibilità di accedere al garage interno ed alla contigua aiuola. E' stata inoltre accertata l'eventualità di riapertura di Via S. Croce fino al civico 7 incluso e così come rappresentato nell'allegata planimetria. Si specifica che quanto sopra potrà realizzarsi a condizione che venga messa in sicurezza la porzione di muro pericolante all'angolo tra Via Pretatti e Via Pizzoli. Le opere descritte verranno effettuate da parte delle preposte unità dei VV.F.*

- Il verbale n.8 del 26 aprile 2010 con il quale il "Comitato Tecnico Ristretto" ha espresso parere positivo alla riapertura delle zone delimitate nella cartografia allegata, previo rispetto delle condizioni indicate nei verbali citati, riguardante:

2) Via XX Settembre, Via Persichetti: *Si valuta la possibilità di riapertura parziale di Via Persichetti ed una nuova ridefinizione delle aree comprese tra la suddetta Via Persichetti e Via XX Settembre ad oggi interdette alla pubblica fruibilità. Visto lo stato dei luoghi si è riscontrata la possibilità di una nuova ripermetrazione della zona rossa relativamente alla viabilità in oggetto, dal civico 97 di Via XX Settembre (compreso l'edificio con ingresso corrispondente al civico 2) fino all'intersezione con Via Persichetti. In particolare si esprime parere favorevole alla riapertura della porzione di Via Persichetti a partire dall'intersezione con Via XX Settembre fino al civico 26 escluso, con la specifica di utilizzo parziale della carreggiata fino al civico 30 per la necessità di predisporre un transennamento a distanza di 4,40m circa dal fabbricato di cui allo stesso civico e con l'ulteriore prescrizione di spostamento dei materiali edili presenti nello slargo all'incrocio con Via S. Chiara D'Aquili, il tutto viene meglio rappresentato nella planimetria allegata.*

3) Via Corridoni, Via Colagrande, Via Sturzo: Si valuta la possibilità di riapertura di ulteriore tratto di Via Corridoni, Via Colagrande e Via Sturzo. Visto lo stato dei luoghi si esprime parere favorevole alla riapertura di Via Corridoni fino al civico 41 limitando solamente la fruibilità della carreggiata per il tratto in corrispondenza all'edificio con ingresso al civico 10 che, permanendo ancora all'interno della zona rossa, v'è transennato ad una distanza di circa 2,00m dall'edificio stesso. Analogamente possono essere riaperte Via Colagrande e Via Cadorna con limitazione della carreggiata solamente lungo i tratti corrispondenti agli edifici ricadenti ancora in zona rossa (aggregati n.4921328 e n.4917987) che vanno transennati ad una distanza di circa 2,00 dagli stessi.

DISPONE

- Per i motivi esposti in narrativa ed a parziale modifica delle ordinanze di cui ai protocolli n.173 del 19 giugno 2009, n.1070 del 4 settembre 2009, n.1425 del 16 ottobre 2009, n.1426 del 16 ottobre 2009, n.1770 del 16 novembre 2009, n.2291 del 30 dicembre 2009, n.4958 del 12 febbraio 2010, ord. 244 prot. 9540 del 17 marzo 2010, ord. 266 Prot. n°9990 del 19 marzo 2010, ord. 399 Prot. n°12823 del 07 aprile 2010, ord. 420 Prot. n°14720 del 20 aprile 2010 e ord. 432 Prot. n°15575 del 27 aprile 2010.

a) di approvare una nuova ripermetrazione della zona rossa del capoluogo che consenta la riapertura delle aree espressamente delimitate nella cartografia allegata, come parte integrante, alla presente ordinanza, riguardante:

1) Via Pizzoli, Via S. Croce, Via Pretatti

2) Via XX Settembre, Via Persichetti

3) Via Corridoni, Via Colagrande, Via Sturzo

a) di dare mandato al Servizio OO.PP. di provvedere al riposizionamento delle transenne per consentire in sicurezza la riapertura delle zone nel rispetto delle indicazioni contenute nel verbale del "Comitato Tecnico Ristretto" n.4 del 13 aprile 2010 e nel verbale del "Comitato Tecnico Ristretto" n.8 del 26 aprile 2010

b) di confermare il divieto di accesso a persone e mezzi nella restante zona rossa del capoluogo così come risulta delimitata dalle precedenti ordinanze.

c) L'accesso alle strade ricomprese nella "zona rossa" è interdetto tramite transennatura.

d) E' vietato modificare la collocazione delle transenne, spostandole, anche solo parzialmente, dalla sede individuata al precedente comma.

e) La violazione del predetto divieto costituisce reato ai sensi dell'articolo 650 c.p.

f) Il divieto di cui al presente articolo e le conseguenze penali scaturenti dalla sua violazione sono indicate su cartelli apposti sulle transenne.

g) L'accesso all'interno dell'area interdetta sarà unicamente consentito al personale dei Vigili del Fuoco, alle Forze dell'Ordine, al Dipartimento della Protezione Civile, al Personale Tecnico del Comune dell'Aquila - Area Sisma – Servizio Emergenza Sisma, Servizio Ripianificazione e Servizio OO.PP.

h) E' consentito altresì l'accesso all'area ancora interdetta previa autorizzazione secondo le competenze e le procedure definite.

La presente ordinanza viene comunicata:

- Struttura per la Gestione dell'Emergenza (S.G.E.);
- Commissario delegato;
- Vice-Commissario vicario;
- Questura di L'Aquila;
- Prefettura di L'Aquila;
- Comando della Guardia di Finanza;
- Polizia Municipale;
- Comando dei Carabinieri;
- Corpo Forestale dello Stato;
- Protezione Civile - Regione Abruzzo;
- Comando provinciale dei Vigili del Fuoco;
- Comando 33° Reggimento Artiglieria "ACQUI";
- Segreteria Generale Comune dell'Aquila;
- Servizio OO.PP Comune di L'Aquila
- Albo Pretorio;
- Enel Rete Gas;
- Enel Rete Elettrica;
- Gran Sasso Acque;
- Telecom;

L'Aquila, 05 maggio 2010

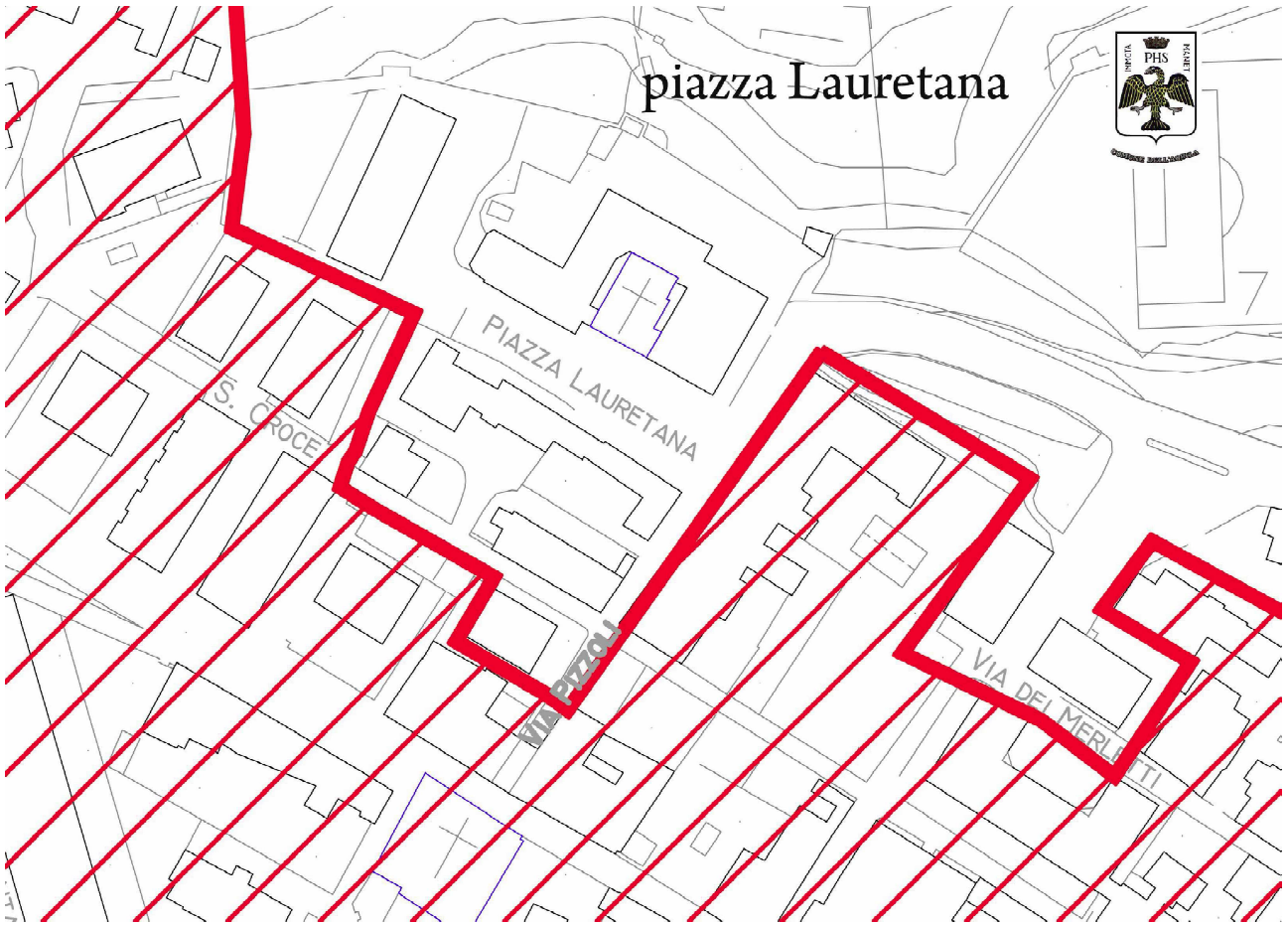
Visto: II DIRIGENTE

Dott. Ing. Mario DI GREGORIO

II FUNZIONARIO

Dott. Arch. Antonio BERARDI

F. to. On. Dott. Massimo Cialente



piazza Lauretana

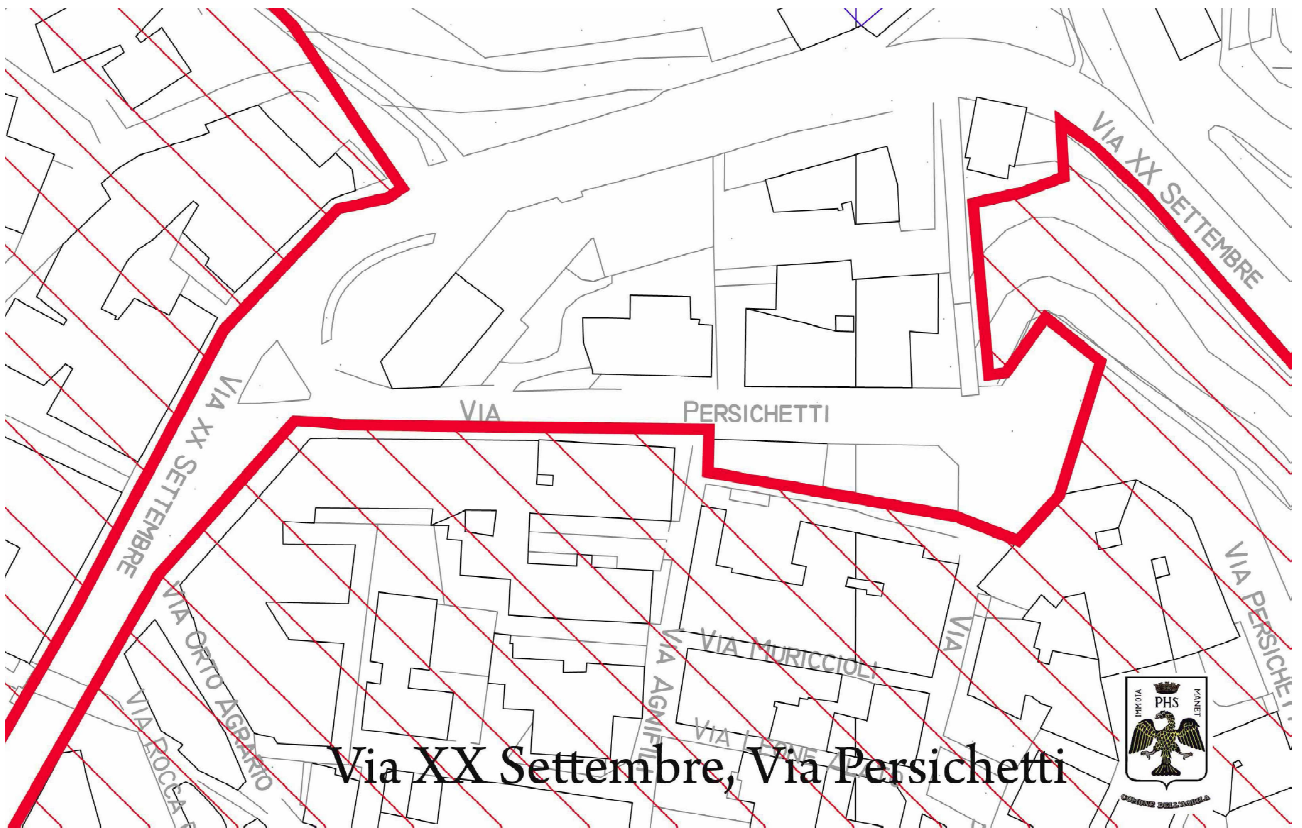


S. CROCE

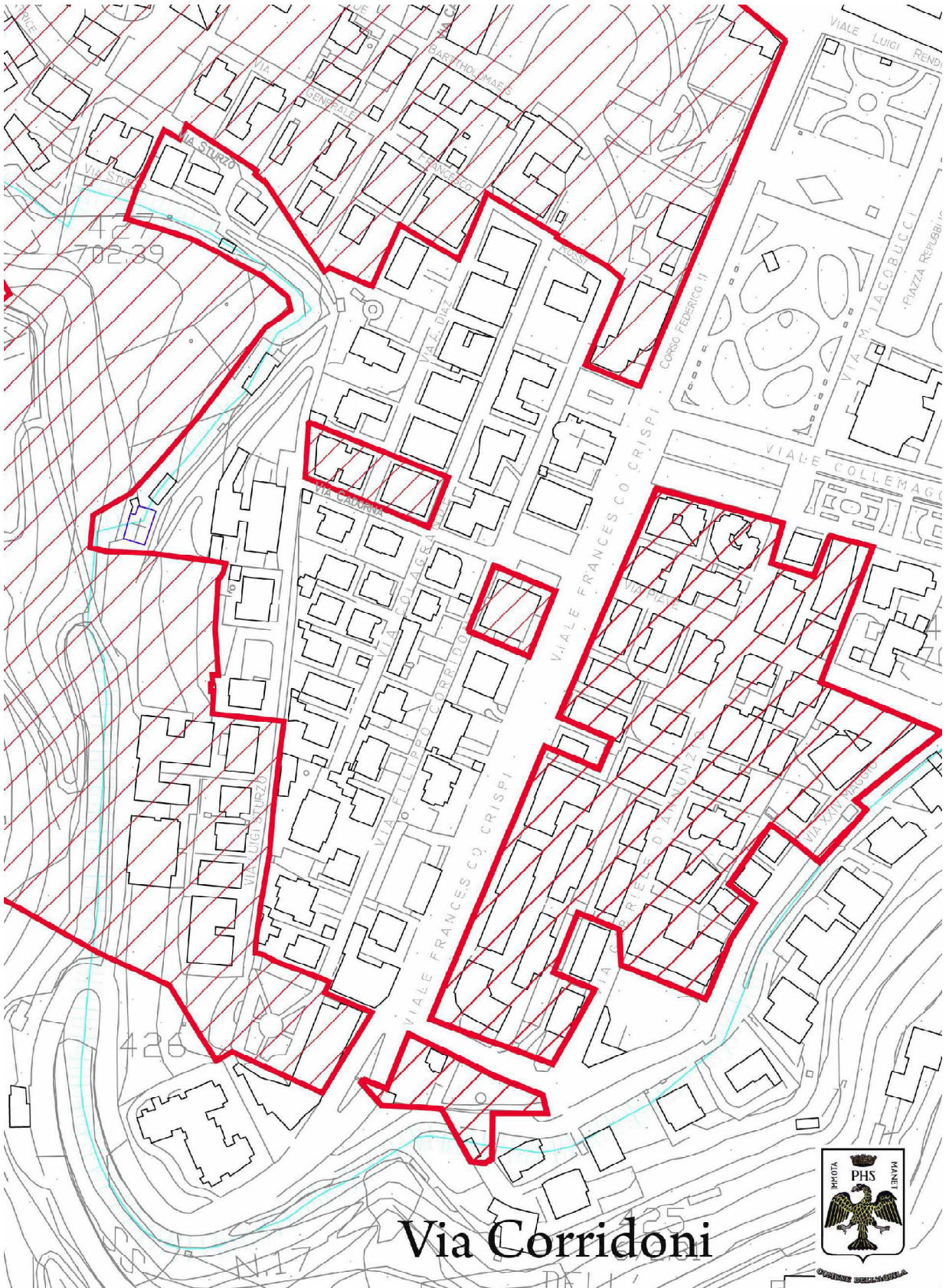
PIAZZA LAURETANA

VIA PIZZOLI

VIA DEL MERLANTI



Via XX Settembre, Via Persichetti



Via Corridoni



COMUNE DI BELLUNO